



Niedersächsischer Landesbetrieb für
Wasserwirtschaft, Küsten- und Naturschutz
Betriebsstelle Hannover-Hildesheim

NLWKN - Betriebsstelle Hannover-Hildesheim
An der Scharlake 39, 31135 Hildesheim

Flecken Aerzen
Postfach 1251
Kirchplatz 2
31850 Aerzen

Bearbeitet von
Kai Küper

E-Mail
kai.kueper@nlwkn-hi.niedersachsen.de

Ihr Zeichen, Ihre Nachricht vom

Mein Zeichen (Bitte bei Antwort angeben)
H32.62018-08 Nr. 642

Telefon 05121/
509-201

Hildesheim
08.09.2020

**Hier: frühzeitige Beteiligung der Behörden und sonstigen Träger öffentlicher Belange
gemäß § 4
Abs. 1 des Baugesetzbuches (BauGB) sowie der Nachbargemeinden**

Sachlicher Teilflächennutzungsplan „Windenergie“

Sehr geehrter Herr Noltemeyer,

sehr geehrte Damen und Herren,

aus Sicht des NLWKN als Träger öffentlicher Belange (TÖB) wird zu der frühzeitigen Beteiligung wie folgt Stellung genommen:

Für Ihre weiteren Planungen beziehen Sie bitte die Informationen zu Landeseigenen Messstellen und Hinweise zu WSG, TWGG, etc. aus der diesem Schreiben beiliegenden georeferenzierten Karte mit ein.

Die Stellungnahme als TÖB ersetzt nicht die Stellungnahme des Gewässerkundlichen Landesdienstes (GLD) unseres Hauses.

Für Rückfragen stehe ich Ihnen gerne zur Verfügung.

Mit freundlichen Grüßen
Kai Küper
(Bearbeiter)

Umweltrelevante Stellungnahme

Dieses Auslegungsexemplar
hat vom _____ bis _____
öffentlich ausgelegt.

Aerzen, den _____

Flecken Aerzen
Der Bürgermeister
Im Auftrag

Dienstgebäude Hildesheim
An der Scharlake 39
31135 Hildesheim
☎ 05121 509-0
☎ 05121 509-196
✉ poststelle@nlwkn-hi.niedersachsen.de



Dienstgebäude Hannover
Göttinger Chaussee 76 A
30453 Hannover
☎ 0511 3034-02
☎ 0511 3034-3060

Norddeutsche Landesbank
BIC: NOLADE2HXXX
IBAN: DE14 2505 0000 0101 4045 15
UST-IdNr.: DE 188 571 852
Besuchen Sie uns auch im Internet:
www.nlwkn.niedersachsen.de




TÖB Prüfung Flecken Aerzen

Legende

-  Gemeindegrenzen Niedersachsen (ALKIS) auswahl
-  Grundwassermessstellen

Landeseigene Grundwassermessstellen

-  NLWKN Betriebsstelle Hannover-Hildesheim











Messtellen Chemie

-  Operative Messstellen 1. Ordnung
-  Überblicksmessstellen
-  Operative Messstellen 2. Ordnung

Wasserschutzgebiete Niedersachsen und Bremen

Repräsentation:

GEOVIEW.SGGW.SG_Grundwasser_Zonen

-  WSG: Abgrenzung einer amtlichen Festsetzung durch Verordnung
-  WSG: Abgrenzung eines Verordnungsentwurfs im Verfahren
-  WSG: Abgrenzung eines Verordnungsentwurfs
-  HQSG: Abgrenzung einer amtlichen Festsetzung durch Verordnung
-  HQSG: Abgrenzung eines Verordnungsentwurfs im Verfahren
-  HQSG: Abgrenzung eines Verordnungsentwurfs
-  TWGG aktiver WGA: Hydrogeologische Abgrenzung eines zugelassenen Wasserrechts
-  TWGG aktiver WGA: Hydrogeologische Abgrenzung eines Wasserrechts im Verfahren
-  TWGG aktiver WGA: Hydrogeologische Abgrenzung eines beantragten Wasserrechts
-  TWGG aktiver WGA: sonstige hydrogeologische Abgrenzung (hilfsweiser Entwurf)

Aufgestellt:
Vorname Nachname
Geschäftsbereich

Hildesheim, 08.09.2020

Quelle:
Auszug aus den Geobasisdaten der
Niedersächsischen Vermessungs-
und Katasterverwaltung



1:60.000



Niedersachsen